

Krajský úřad Ústeckého kraje

Velká Hradební 3118/48, 400 02 Ústí nad Labem
Odbor životního prostředí a zemědělství

Státní pozemkový úřad

Doručeno: 14.11.2016

SPU 585355/2016

listy: přílohy: 2

druh:



spuess62620102

Státní pozemkový úřad
Krajský pozemkový úřad pro Ústecký kraj
Pobočka Litoměřice
Velká Krajská 44/1
412 01 Litoměřice

Datum: 8. 11. 2016
JID: 171135/2016/KUUK
Jednací číslo: 3569/ZPZ/2016/Rúz-1739
E-mail / linka: kunclova.d@kr-ustecky.cz / 128

Komplexní pozemková úprava v katastrálním území Vražkov

Dne 19. 10. 2016 jsme obdrželi vyrozumění o zahájení komplexních pozemkových úprav v katastrálním území Vražkov.

V oblasti ochrany přírody a krajiny je krajský úřad dotčeným orgánem z hlediska zájmů ochrany přírody ve své působnosti v souladu s § 90 odst. 15 zákona č. 114/1992 Sb., o ochraně přírody a krajiny, což zahrnuje zejména vymezování a hodnocení regionálních prvků územního systému ekologické stability (dále jen ÚSES), zvláště chráněné druhy rostlin a živočichů, maloplošná zvláště chráněná území a lokality soustavy Natura 2000, to vše mimo území chráněné krajinné oblasti České středohoří.

Do zájmového území částečně zasahuje přírodní památka Hora Říp a její ochranné pásmo a evropsky významná lokalita Hora Říp (viz mapová příloha). Seznam pozemků, nacházejících se v přírodní památce Hora Říp a jejím ochranném pásmu je uveden v Nařízení Ústeckého kraje, kterým byla tato přírodní památka vyhlášena (viz: http://www.kr-ustecky.cz/VismoOnline/ActionScripts/File.ashx?id_org=450018&id_dokumenty=1662120)





V řešeném území se dále nachází prvky regionálního ÚSES – RBC Říp a RBK Krabčická obora – Říp.

V přiložené mapové příloze jsou zároveň zakresleny v současné době známé plochy výskytu zvláště chráněných rostlin – u Hory říp je to výskyt kozince dánského, v jižní části území výskyt lnu tenkolistého a dřinu obecného a v západní části hlaváčku jarního.

Všechny tyto lokality, resp. jejich zákonná ochrana, by měly být v rámci komplexních pozemkových úprav respektovány.

RNDr. Tomáš Burian
vedoucí oddělení životního prostředí

Příloha – mapový zakres

-  Ochranné pásmo přírodní památky
-  Přírodní památka Hora Říp
-  Lokality s výskytem chráněných druhů
-  Hranice evropsky významné lokality

